Changement Climatique : Vulnérabilités et opportunités de Vern-sur-Seiche

Vern ceux qui voient loin

Impétrants :
Vincent DELBRUEL (ACT)
Xiaoyun GONG (AUDIT)
Enora LE GUILLOUZIC (ERPUR)
Abigaëlle NIVOIX (SIGAT)
Robin NOËL (AUDIT)
Thea SANNER (Sciences Po Rennes)
Maïa RICADAT (MOUI)
Corentin ROSLAGADEC (SIGAT)
Nassour YOBOM (DYSETER)

08 février, 2019

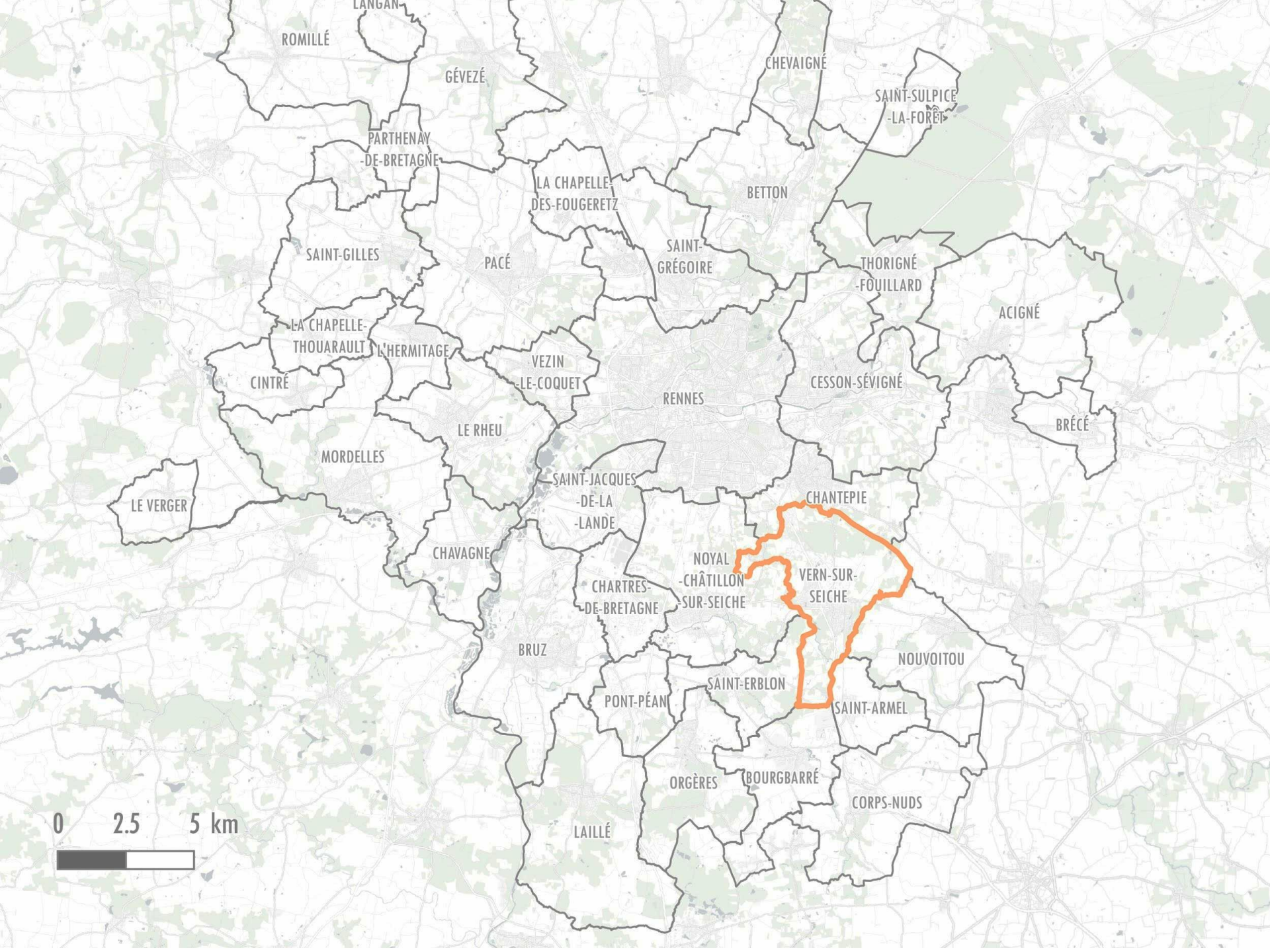
LANGAN
ROMILLÉ
GÉVEZÉ
CHEVAIGNÉ
SAINT-SULPICE
-LA-FORÊT
PARTHENAY
-DE-BRETAGNE
LA CHAPELLE
DES-FOUGERETZ
BETTON
SAINT-GILLES
PACÉ
SAINT-
GRÉGOIRE
THORIGNÉ
-FOUILLARD
ACIGNÉ
LA CHAPELLE-
THOUARAULT
L'HERMITAGE
VEZIN
-LE-COQUET
CINTRÉ
RENNES
CESSON-SÉVIGNÉ
BRÉCÉ
LE RHEU
MORDELLES
SAINT-JACQUES
-DE-LA
-LANDE
LE VERGER
CHANTEPIE
CHAVAGNE
NOYAL
-CHÂTILLON
-SUR-SEICHE
VERN-SUR-
SEICHE
CHARTRES-
-DE-BRETAGNE
BRUZ
NOUVOITOU
SAINT-ERBLON
PONT-PÉAN
SAINT-ARMEL
ORGÈRES
BOURGBARRÉ
CORPS-NUDS
LAILLÉ
0
2.5
5 km

4t

FB Armorique
@bleuarmorique

Le rejet organique d'une usine Lactalis provoque une hécatombe de poissons dans la Seiche

612 12:20 - 25 août 2017

2 519 personnes parlent à ce sujet

Diagnostic

Atouts

- **Les ressources transversales**
  - Présence des bassins et des zones humides;
  - Variété du biotope
  - Service sanitaire satisfaisante

- **Les activités économiques**
  - Mise en place des politiques locales
  - Bonne accessibilité des équipements et services (ligne de bus)
  - Logement adaptés pour les personnes âgées;
  - L'existence du DICRIM;

- **Champs d'activités humaines**
  - Aide alimentaire par les épicerie;

- **Milieux urbain et naturels**
  - Intégration de deux parcs
  - Remplacement des arbres coupés par les essences similaires

Faiblesses

- **Les ressources transversales**
  - Qualité médiocre de la Seiche;
  - Handicap pour le développement couloirs écologiques à cause des deux voies départementales;

- **Les activités économiques**
  - Présence des établissements industriels classés SEVESO;
  - Manque de piste cyclable;
  - La majorité des bâtiments ne sont pas adaptés aux effets climatiques;

- **Champs d'activités humaines**
  - 81 % de la population active travaille à Rennes;
  - 50 % des déplacements internes à la commune se font en voiture;

- **Milieux urbain et naturels**
  - renforcement de la densité urbaine ce qui induit l'accroissement de la consommation énergétique;
  - phénomène d'îlots de chaleur urbains

Diagnostic

Opportunités

- **Les activités économiques**
  - Volonté politique sur l'EnR
  - Développement des fermes locale et produits agroalimentaires
- **Les milieux urbains et naturels**
  - Attractivité touristique
  - Préservation des espaces naturels et refuge de la qualité d'êtres vivants
- **Les habitants locaux**
  - Création et renforcement de lien social

Vulnérabilités

- **La question hydrique**
  - Risques d'inondation
  - Vulnérabilité aquatique
- **Les activités économiques**
  - Mobilité inadaptable
  - Conflit d'intérêts dans l'occupation du sol
- **Les milieux urbains et naturels**
  - Érosion et inondation
  - Îlots de chaleur urbain
  - Fragilité biologique
- **Les habitants locaux**
  - Vieillissement
  - Individualisme

Paroles d’acteurs

L’Association La Parvole :
une préoccupations à court terme, mais une vision à moyen et long terme peine à émerger

La Maison Héléna
Une vision au travers d'anecdotes sur la pollution et le réchauffement climatique. Nouvelles manières de consommer de se déplacer et de trier

L’Association des Jardins Familiaux
Préoccupation environnementale sur la faune et la flore

Les habitants
La météo au coeur des discours sur le changement climatique

Scénario 1 : “le scénario tendanciel ”

Le citoyen subit les effets du changement climatique sans vraiment agir, c’est une attitude passive qui domine. Les habitants et les entreprises ne se responsabilisent pas davantage sur leur impact environnemental. Malgré la prise de conscience du réchauffement climatique, seule la puissance publique agit mais de manière insuffisante et inadaptée aux enjeux locaux.

Faible participation publique du citoyen

utilisation croissante des pesticides

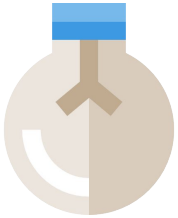

Black-out fréquents



Hausse de la mortalité

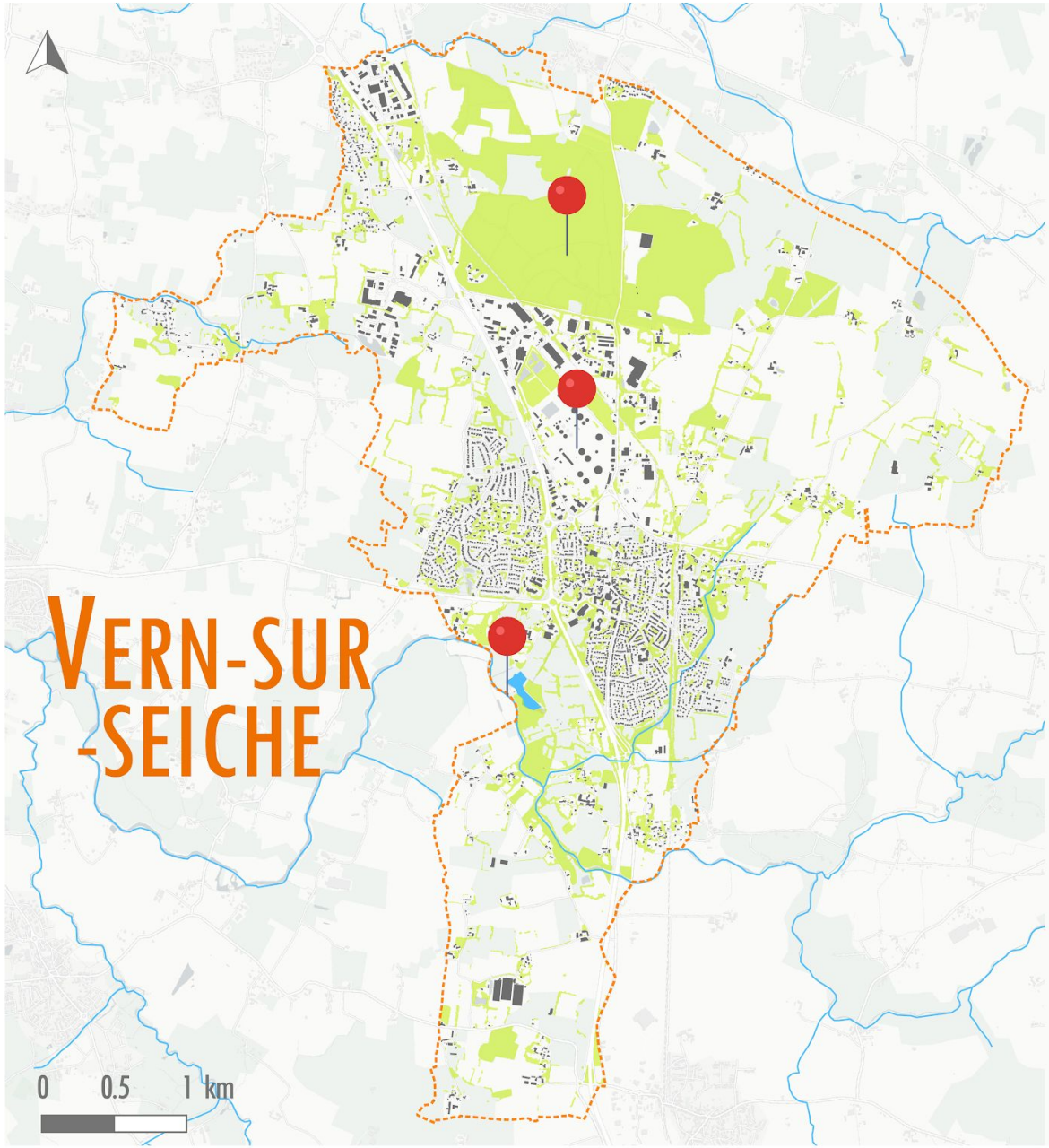

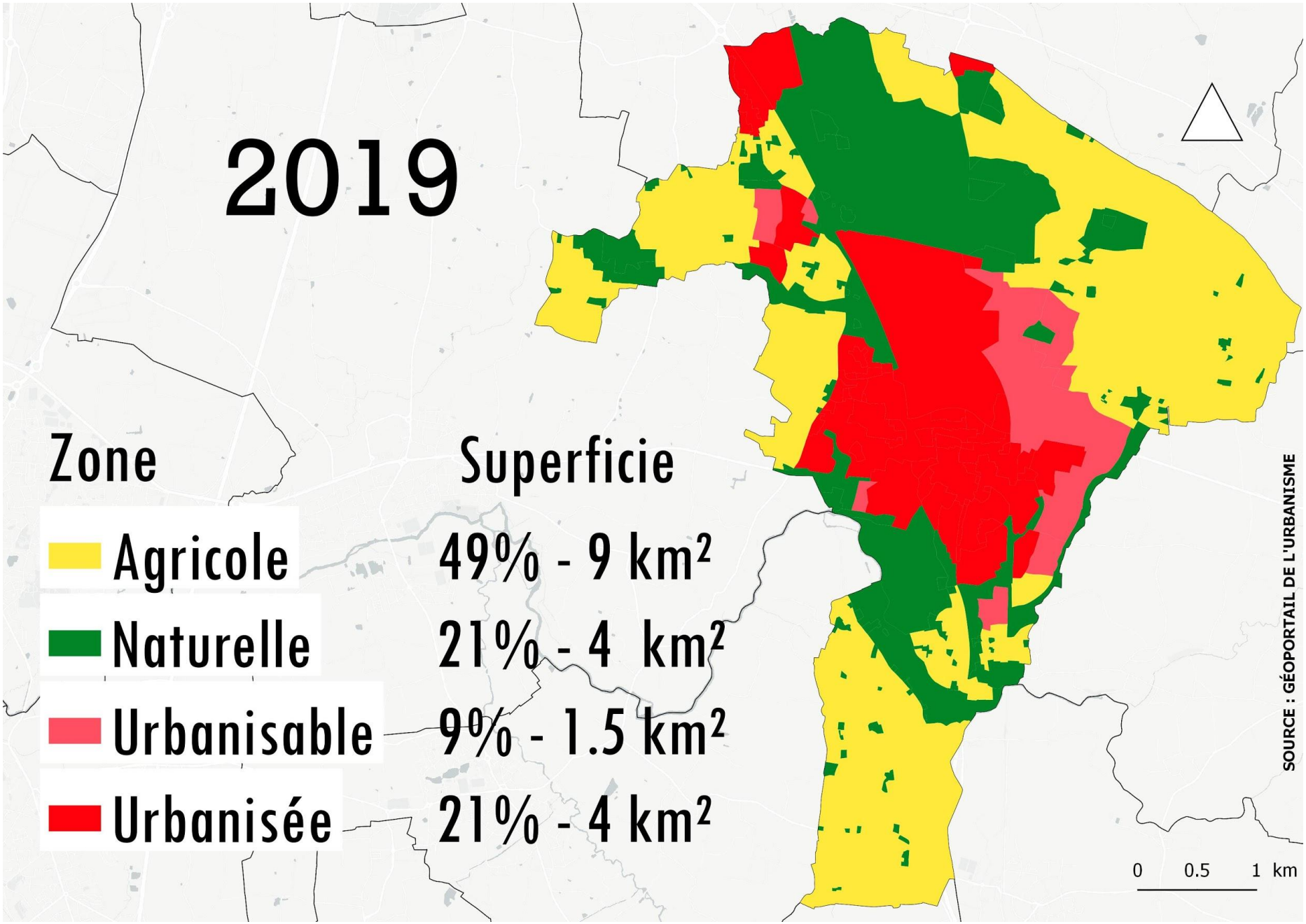
2019
Zone
Superficie
Agricole
49% - 9 km²
Naturelle
21% - 4 km²
Urbanisable
9% - 1.5 km²
Urbanisée
21% - 4 km²
0
0.5
1 km
SOURCE : GÉOPORTAIL DE L'URBANISME

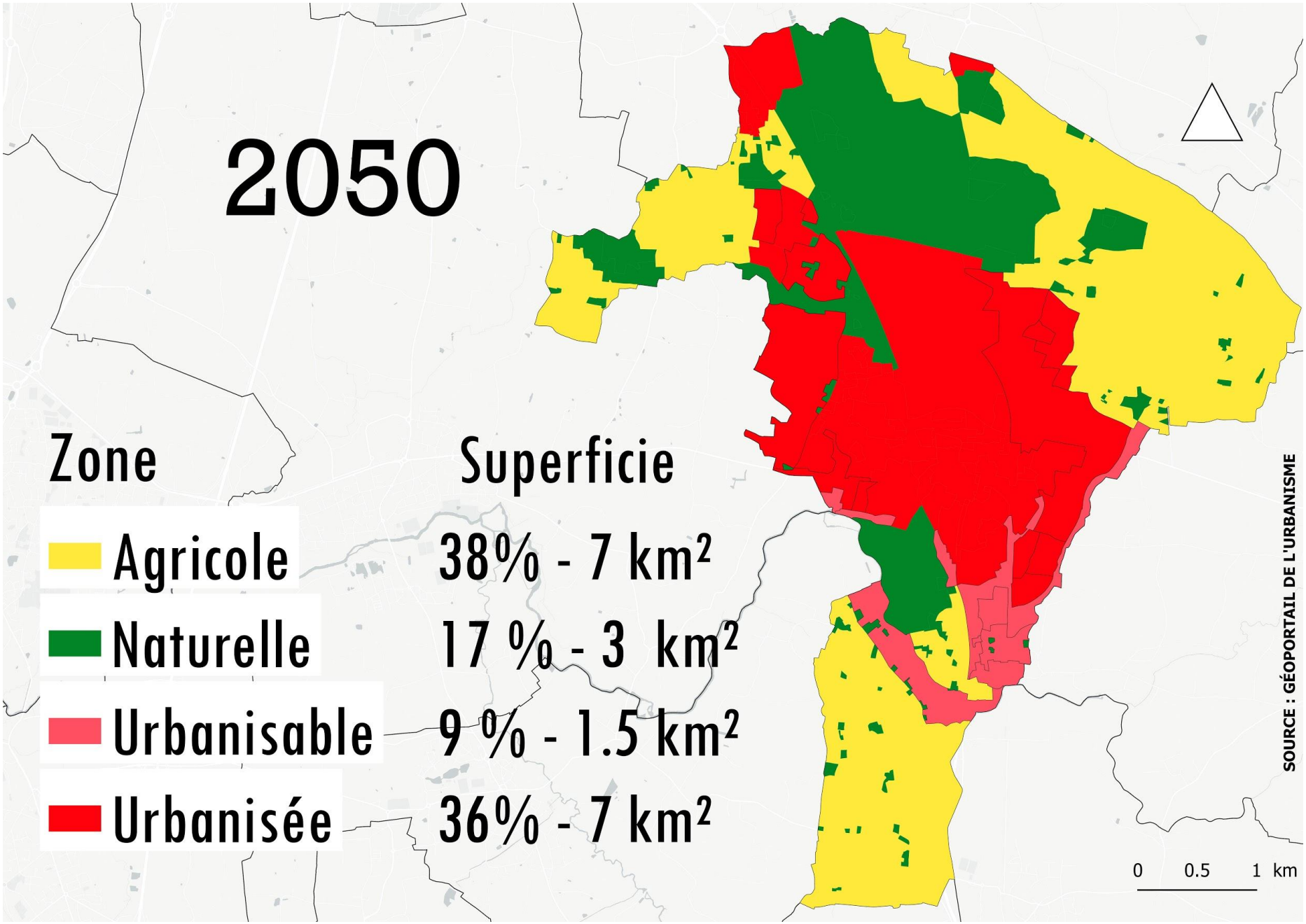
2050
Zone
Superficie
Agricole
38% - 7 km²
Naturelle
17 % - 3 km²
Urbanisable
9 % - 1.5 km²
Urbanisée
36% - 7 km²
0
0.5
1 km
SOURCE : GÉOPORTAIL DE L'URBANISME

Scénario 2 : "le scénario de ceux qui voient loin"

Nous sommes à Vern Sur Seiche en 2050, une vision proactive et systémique s'impose au territoire qui appréhende les évolutions climatiques, sociétales et conjoncturelles sur le long terme. Une nouvelle économie qui sert plus le social et l'environnement.

Mobilisation citoyenne

Bio-local

Essor du numérique

Préservation des espaces

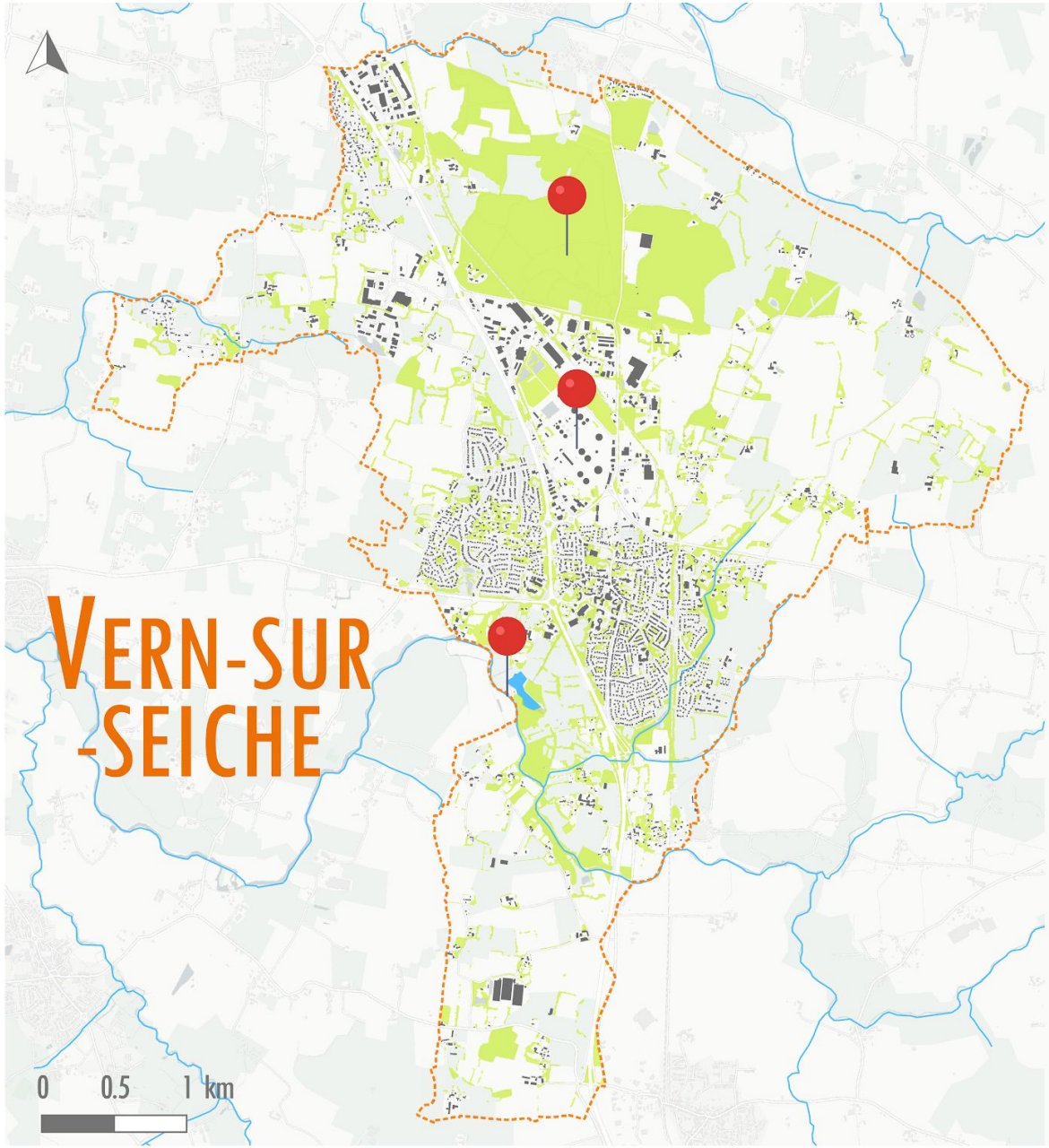

Récit politique