Terres de projets

Des terres excavées aux terres recyclées

Secteur sud-ouest

Agence Rennaise de Gestion Inovante de la Terre

Maximilien STEINDORSSON Master DYSATER

Anaëlle AUBRY Master AUDIT

Corentin QUELLEC Master ACT

Tamara ALCALA JIMENEZ Master SIGAT

Guillaume SIX Master DYSATER

Louise BRIENS Master ERPUR

Alexis LEROY Master AUDIT

Marianne GAUTIER Master MOUI

Edouard LERICOLAIS LP APU

Conclusion du Diagnostic

- Aucune gestion concertée entre les acteurs

- Terres excavées gérées en interne dans chaque entreprise
  - Stockage
  - Réemploi

- Très peu de traçabilité

Conclusion du Diagnostic

- Les terres végétales
  - Utilisation par les mairies pour les remblais, entretien des espaces verts, distribution aux habitants
  - Utilisées pour la réalisation des aménagements paysagers du projet
- Les terres inertes
  - Sur les terrains agricoles (exhaussement des terrains)
  - Utilisées pour combler les carrières
  - Les zones de stockage (ISDI)
- Les terres polluées
  - Les zones de stockage (ISDI)

Projet

ARGITER

Agence Rennaise de Gestion Inovante de la Terre

Objectifs :

- Outils de mise en relation pour Ent., public, privé
- Gestion des flux de terre disponibles
- Valorisation et recyclage des terres excavées
- Organisation d'une traçabilité de ces terres
- Mise en place d'une plateforme de stockage et de traitement
- Rassembler tous les acteurs concernés

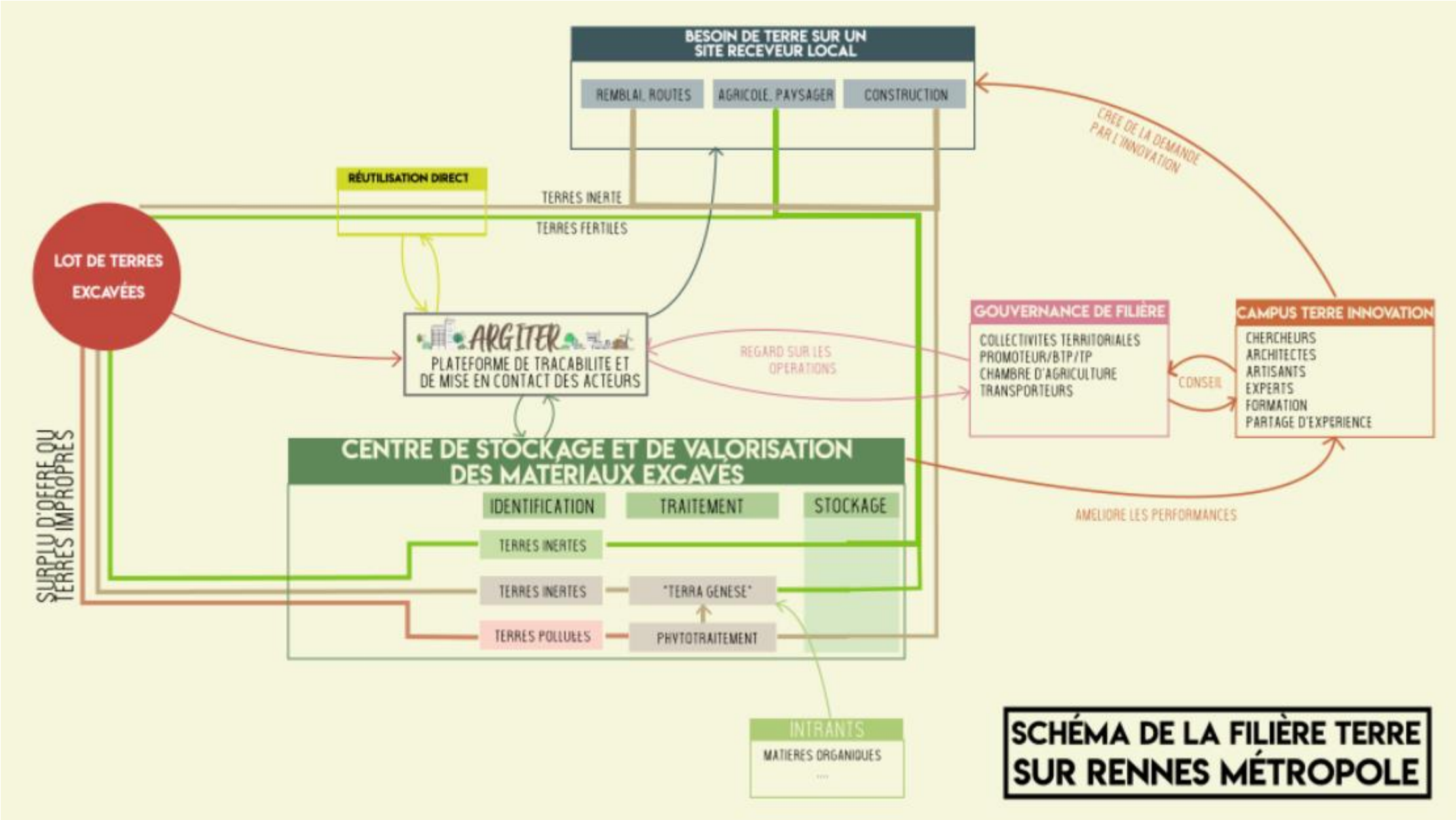
BESOIN DE TERRE SUR UN SITE RECEVEUR LOCAL
REMBLAI, ROUTES
AGRICOLE, PAYSAGER
CONSTRUCTION
CREE DE LA DEMANDE PAR L'INNOVATION
RÉUTILISATION DIRECT
TERRES INERTE
TERRES FERTILES
LOT DE TERRES EXCAVÉES
ARGITER
PLATEFORME DE TRACABILITE ET DE MISE EN CONTACT DES ACTEURS
REGARD SUR LES OPERATIONS
GOUVERNANCE DE FILIÈRE
COLLECTIVITES TERRITORIALES
PROMOTEUR/BTP/TP
CHAMBRE D'AGRICULTURE
TRANSPORTEURS
CONSEIL
CAMPUS TERRE INNOVATION
CHERCHEURS
ARCHITECTES
ARTISANTS
EXPERTS
FORMATION
PARTAGE D'EXPERIENCE
SURPLU D'OFFRE OU TERRES IMPROPRES
CENTRE DE STOCKAGE ET DE VALORISATION DES MATERIAUX EXCAVES
IDENTIFICATION
TRAITEMENT
STOCKAGE
TERRES INERTES
TERRES INERTES
"TERRA GENESE"
TERRES POLLUES
PHYTOTRAITEMENT
AMELIORE LES PERFORMANCES
INTRANTS
MATIERES ORGANIQUES
SCHÉMA DE LA FILIÈRE TERRE SUR RENNES MÉTROPOLE

Economie circulaire autour de la terre

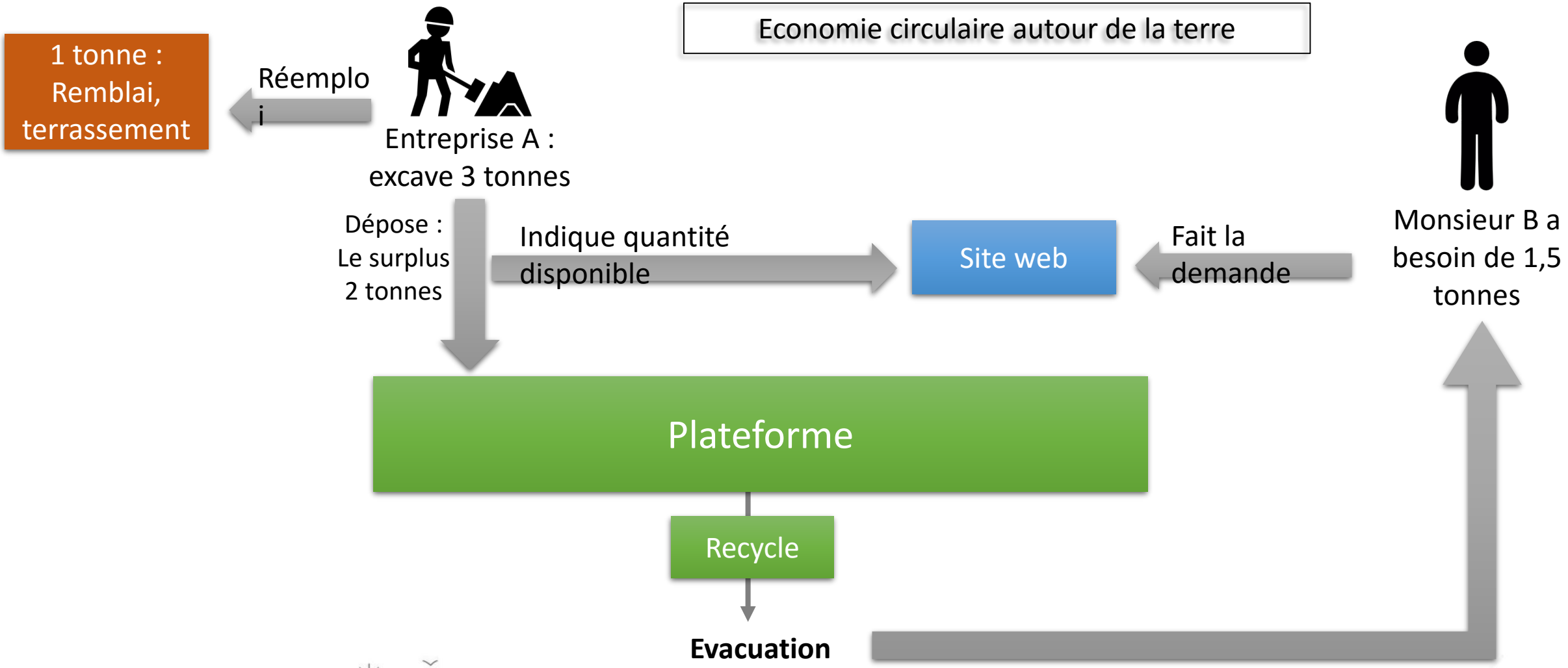

Gouvernance multi-acteurs

- Assemblée des acteurs concernés :
  - Elus, experts du sol et de la terre, professionnels du BTP, particuliers, agriculteurs

- Gestion publique : pas de marges à réaliser donc prix de revente très bas

- Conditions sur la traçabilité des terres lors des ventes de parcelles

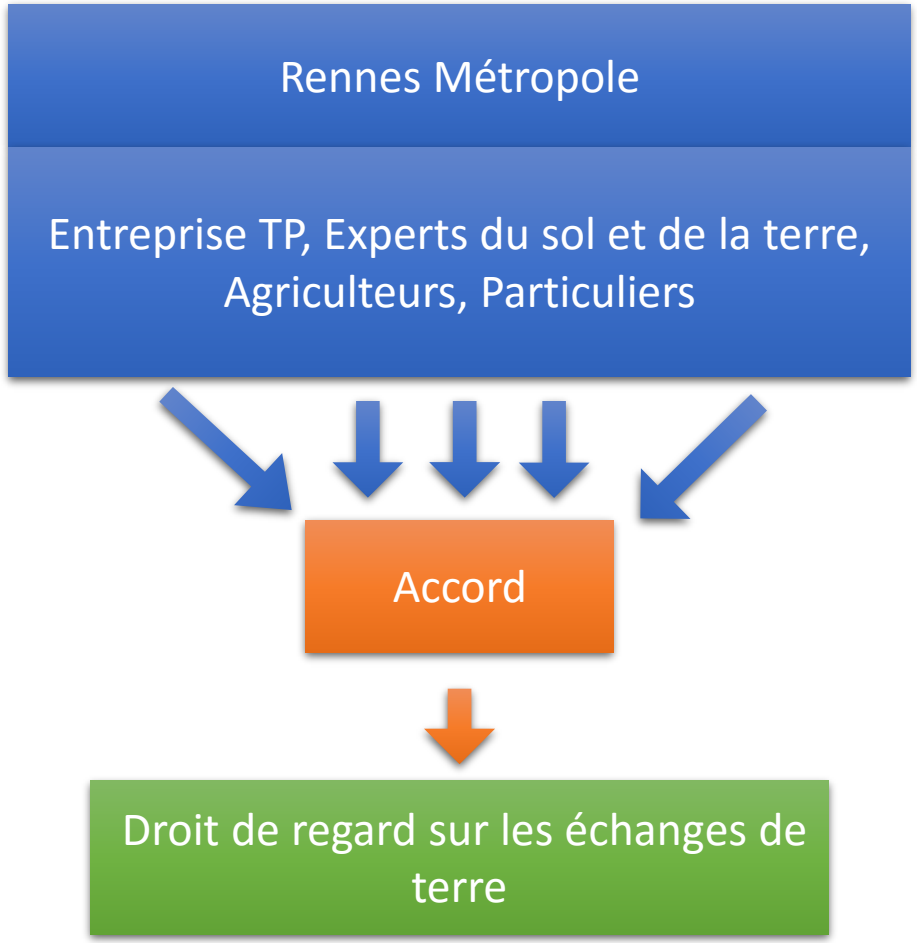

Plateforme de stockage et de Traitement

- Utilisation par tous les acteurs

- Traitement en fonction des types de terres :
  - Fertiles
  - Inertes
  - Polluées

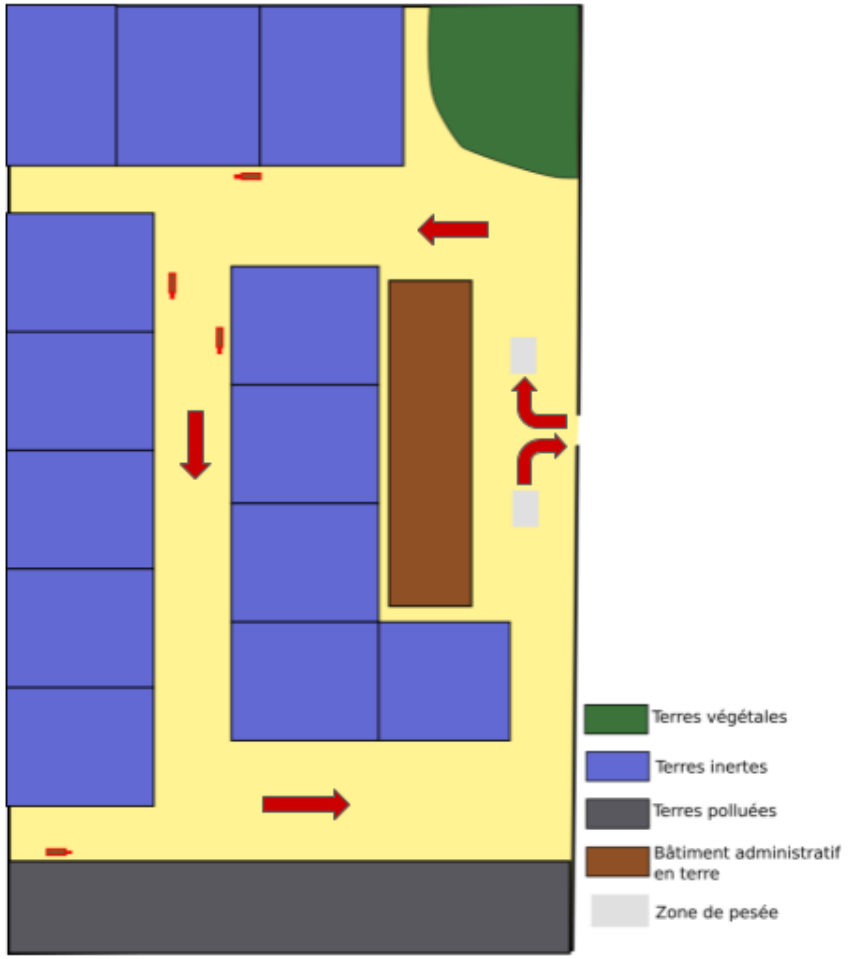

ARGITER

Agence Rennaise de Gestion Inovante de la Terre

Espace Privé | Espace Public | Espace Entreprise | Plaquette | PRENONS UN CAFÉ

Qui sommes nous ? | Gerer sa terre | Gestion des stocks | Les services + | Les Sites d'ARGITER

- Mise en relation des acteurs
- Optimisation du transport

TRACABILITÉ DES DONNÉES

LE PAPIER AUSSI EST CONCERNÉ !

- Analyse des quantités et facilitation de la gestion

ARGITER VOUS OFFRE L'OUTILS DE GESTION DE VOTRE TERRE

ARGITER vous permet de faciliter la gestion de vos terres, par une traçabilité précise en évaluant les besoins, les flux et les stocks en terres disponibles. ARGITER permet la mise en relation avec les acteurs publics, privés et les entreprises pour valoriser l'or marron que vous avez entre vos mains. Nous vous aidons à gérer les différentes difficultés que vous pouvez rencontrer. Pour cela, plusieurs plateformes d'exploitation sont créées sur le territoire Rennais, véritable valorisation autour de la problématique des terres excavées.

Mettre en place une cohésion entre les différents acteurs est notre objectif primordial. Notre objectif est d'organiser et de gérer la filière terre dans une démarche d'innovation en intégrant le cycle de la terre, cette ressource inestimable.

ÊTRE CONTACTÉ | NOS IMPLANTATIONS | TÉLÉCHARGER LA PLAQUETTE

Campus

- Rassemblement d'acteurs dans le domaine de la gestion et des solutions

- Pôle d'innovation

- Partage des connaissances

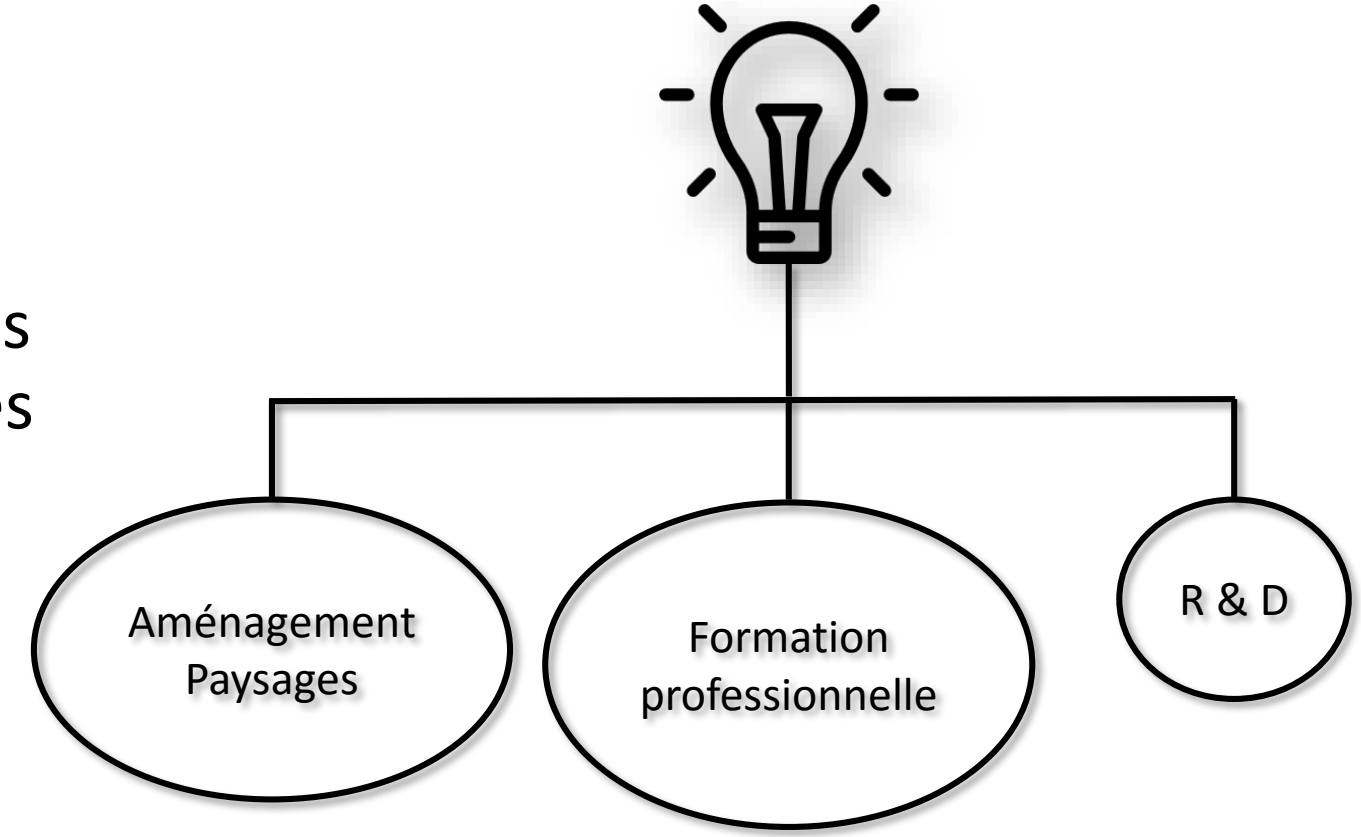

Quels usages ?

- Constructions en terre
- Usages routiers
- Espaces de loisirs
- Projets d'aménagements
- Dans le milieu agricole

ARGITER

ARGITER

Conclusion

- Outils juridiques à mettre en place

- Changement de nos modes de construction